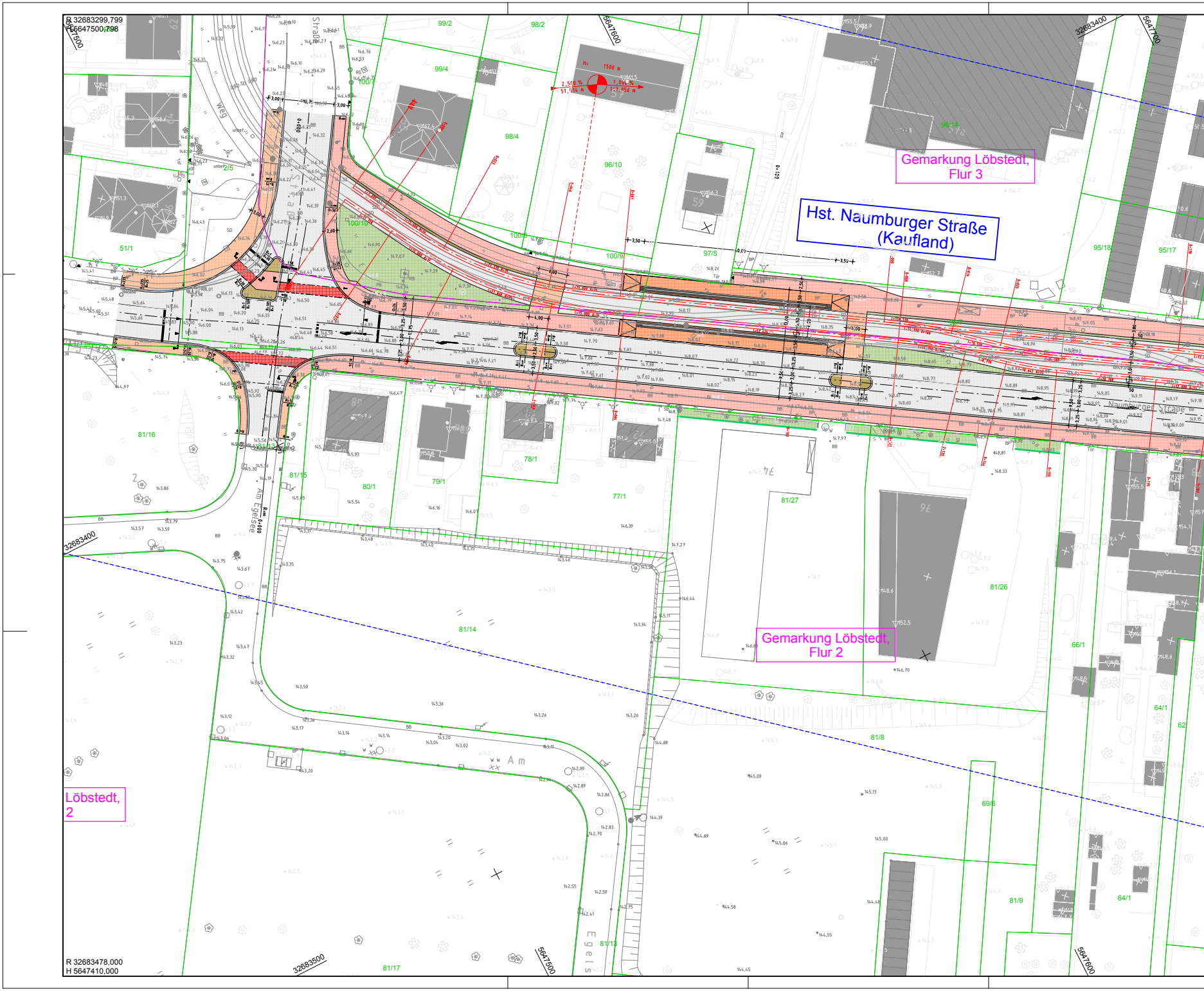
R 32683299,799
H 5647500,798
5647500
5647600
5647700
32683400
32683500
Hst. Naumburger Straße
(Kaufland)
Gemarkung Löbstedt,
Flur 3
Gemarkung Löbstedt,
Flur 2
Löbstedt,
2
Naumburger Straße
Straße
Weg
Am Egelsee
Am Egelsee
99/2
98/2
99/4
100/7
98/4
96/10
98/14
100/10
100/8
100/9
97/5
95/18
95/17
51/1
81/16
81/15
80/1
79/1
78/1
77/1
81/27
81/26
81/14
66/1
64/1
62
81/8
69/6
81/9
81/13
81/17
R 32683478,000
H 5647410,000

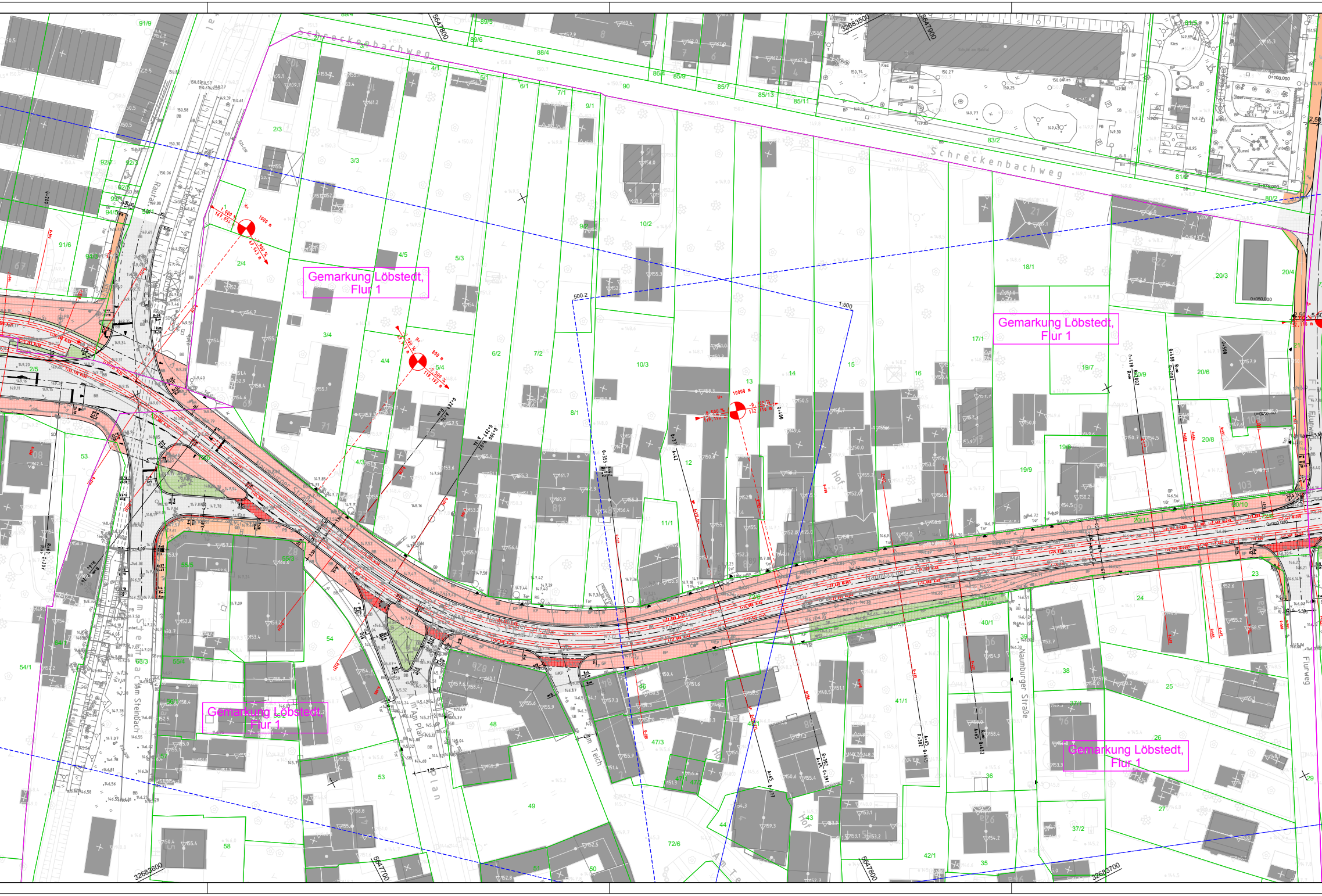
Schreckenbachweg
Schreckenbachweg
Gemarkung Löbstedt, Flur 1
Gemarkung Löbstedt, Flur 1
Gemarkung Löbstedt, Flur 1
Gemarkung Löbstedt, Flur 1
Naumburger Straße
Naumburger Straße
Naumburger Straße
Am Steinbach
Am Plan
Am Teich
Flurweg
Rautal
Hof
Hof
Hof
5647800
32683500
5647800
5647700
32683600
5647700
32683700
5647800
91/9
88/4
89/5
89/6
86/4
85/9
85/7
85/13
85/11
90
83/2
81/2
80/2
2/3
3/3
2/4
3/4
4/1
4/5
4/4
5/1
5/3
5/4
6/1
6/2
7/1
7/2
8/1
9/1
10/2
10/3
11/1
12
13
14
15
16
17/1
18/1
19/7
19/9
20/3
20/4
20/6
20/8
20/9
20/10
20/11
21
23
24
25
26
27
29
35
36
37/1
37/2
38
40/1
41/1
42/1
44
47/3
48
49
50
51
53
54
54/1
55/4
58
72/6
91/6
92/7
94/5
500-2
1,500

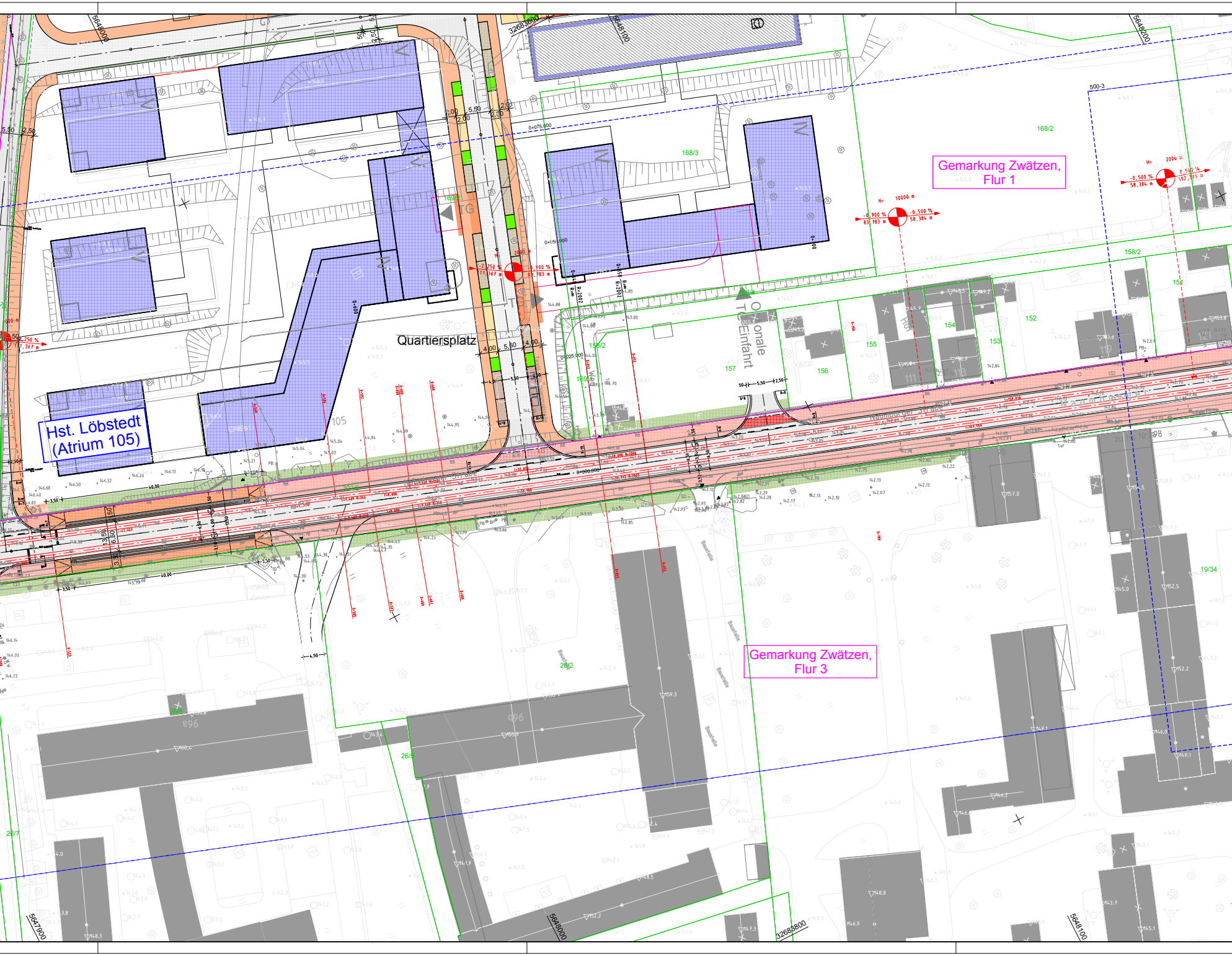
Hst. Löbstedt
(Atrium 105)
Quartiersplatz
Gemarkung Zwätzen,
Flur 1
Gemarkung Zwätzen,
Flur 3
TG
Optionale
TG-Einfahrt
168/2
168/3
169/2
158/2
157
156
155
154
153
152
26/2
26/5
26/7
19/34
500-3
105
5648000
5648100
5648200
5647900
32683600
32683800
5,50
2,50
2,00
4,00
3,50
40,00
4,50
0+075,000
0+000,000
0+025,000

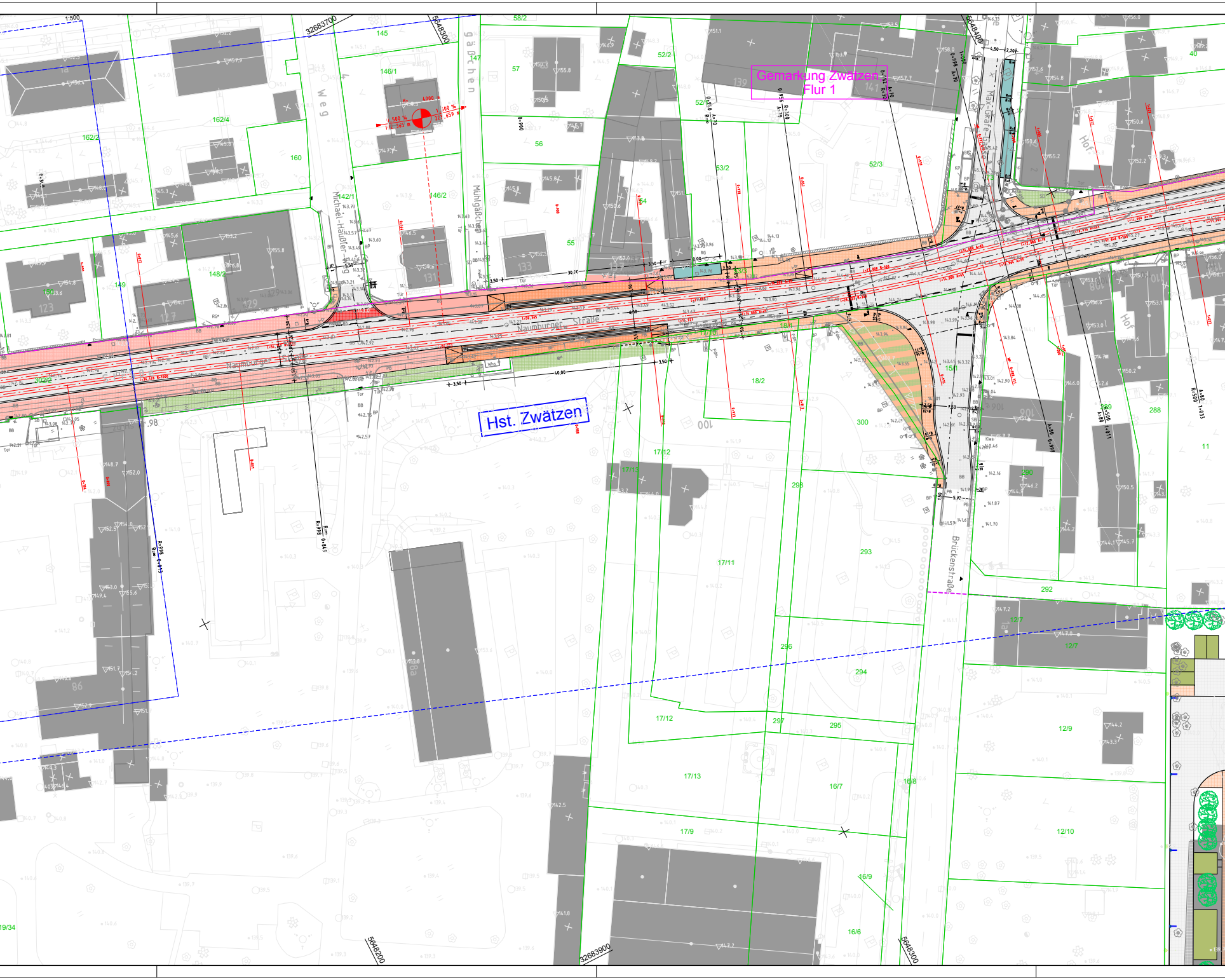
1:500
32683700
5648300
5648400
32683900
5648200
Gemarkung Zwätzen
Flur 1
Hst. Zwätzen
Naumburger Straße
Michael-Häußler-Weg
Mühlgäßchen
Max-Grafe-Gasse
Brückenstraße
Hof
145
146/1
146/2
147
57
56
55
58/2
52/2
52/1
53/2
52/3
54
162/4
162/2
160
142/1
148/2
149
123
127
129
131
133
137
139
141
40
288
11
290
292
12/7
12/9
12/10
17/12
17/13
17/11
17/9
18/2
300
298
293
296
294
297
295
16/7
16/8
16/9
16/6
19/34
86
100
30,00
40,00
3,50
4,50
2,20

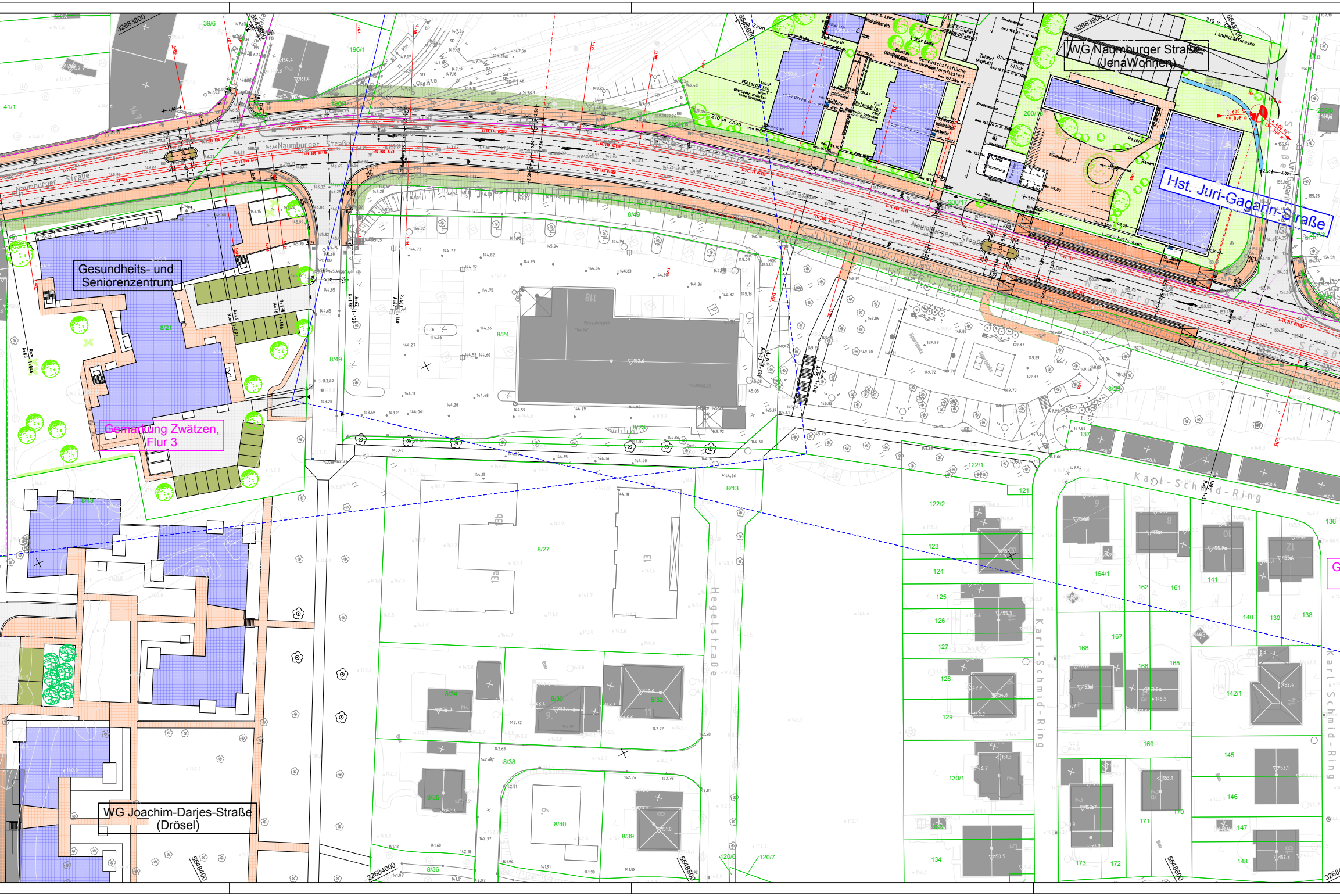
Gesundheits- und Seniorenzentrum
Gemarkung Zwätzen, Flur 3
WG Naumburger Straße (JenaWohnen)
Hst. Juri-Gagarin-Straße
WG Joachim-Darjes-Straße (Drösel)
Naumburger Straße
Hegelstraße
Karl-Schmid-Ring
32683800
32683900
32684000
5648400
5648500
5648600
39/6
41/1
196/1
200/17
8/49
8/21
8/24
8/23
8/27
8/13
8/34
8/33
8/32
8/38
8/35
8/40
8/39
8/36
13a
13b
13
118
122/1
122/2
121
123
124
125
126
127
128
129
130/1
134
137
164/1
162
161
141
140
139
138
136
167
168
166
165
142/1
169
145
146
147
148
171
170
173
172
120/6
120/7
Rasen
Landschaftsrasen
Spielplatz

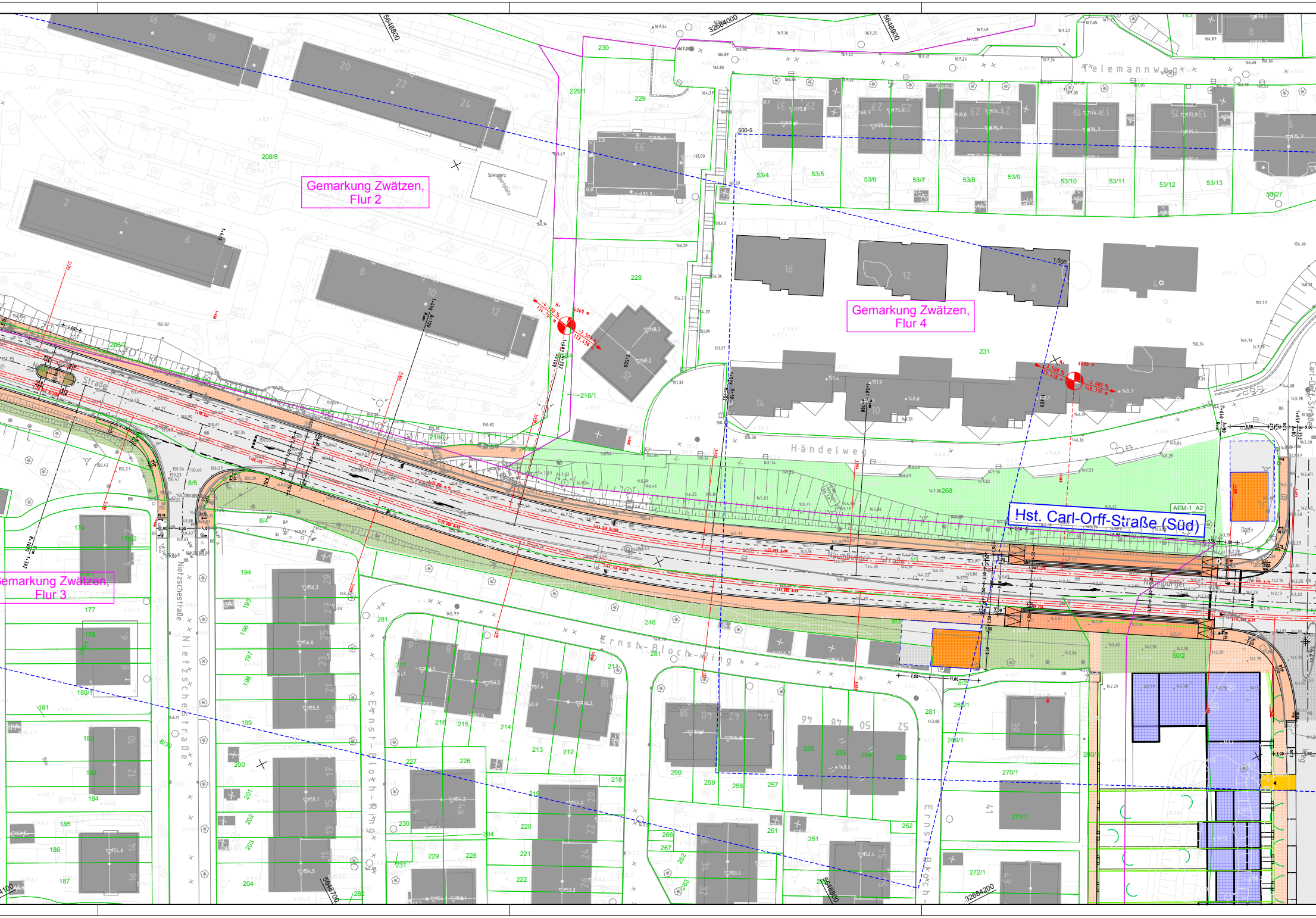
Gemarkung Zwätzen, Flur 2
Gemarkung Zwätzen, Flur 4
emarkung Zwätzen, Flur 3
Hst. Carl-Orff-Straße (Süd)
AEM-1_A2
Telemannweg
Händelweg
Naumburger Straße
Nietzschestraße
Ernst-Bloch-Ring
Carl-Orff-Straße
Spielplatz
5648800
32684000
5648900
5648700
32684200
500-5
268
231
228
229
230
246
281

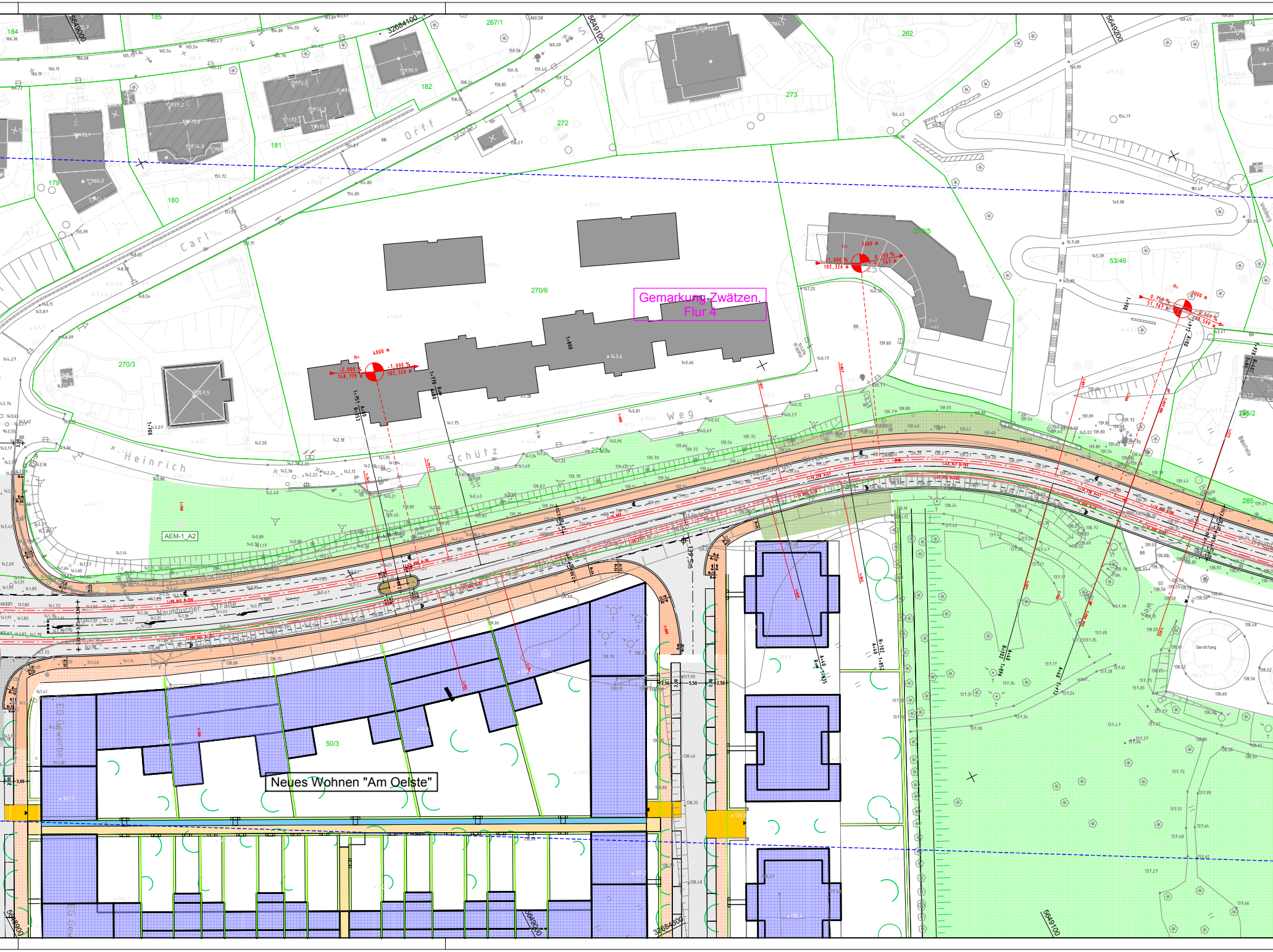
Gemarkung Zwätzen, Flur 4
Neues Wohnen "Am Oelste"
Carl Orff S
Heinrich Schütz Weg
Naumburger Straße
185
184
267/1
262
182
273
272
181
179
180
270/6
270/5
53/46
270/3
285
286/2
50/3
AEM-1_A2
Geröllfang
5649000
32684100
5649100
5649200
32684300

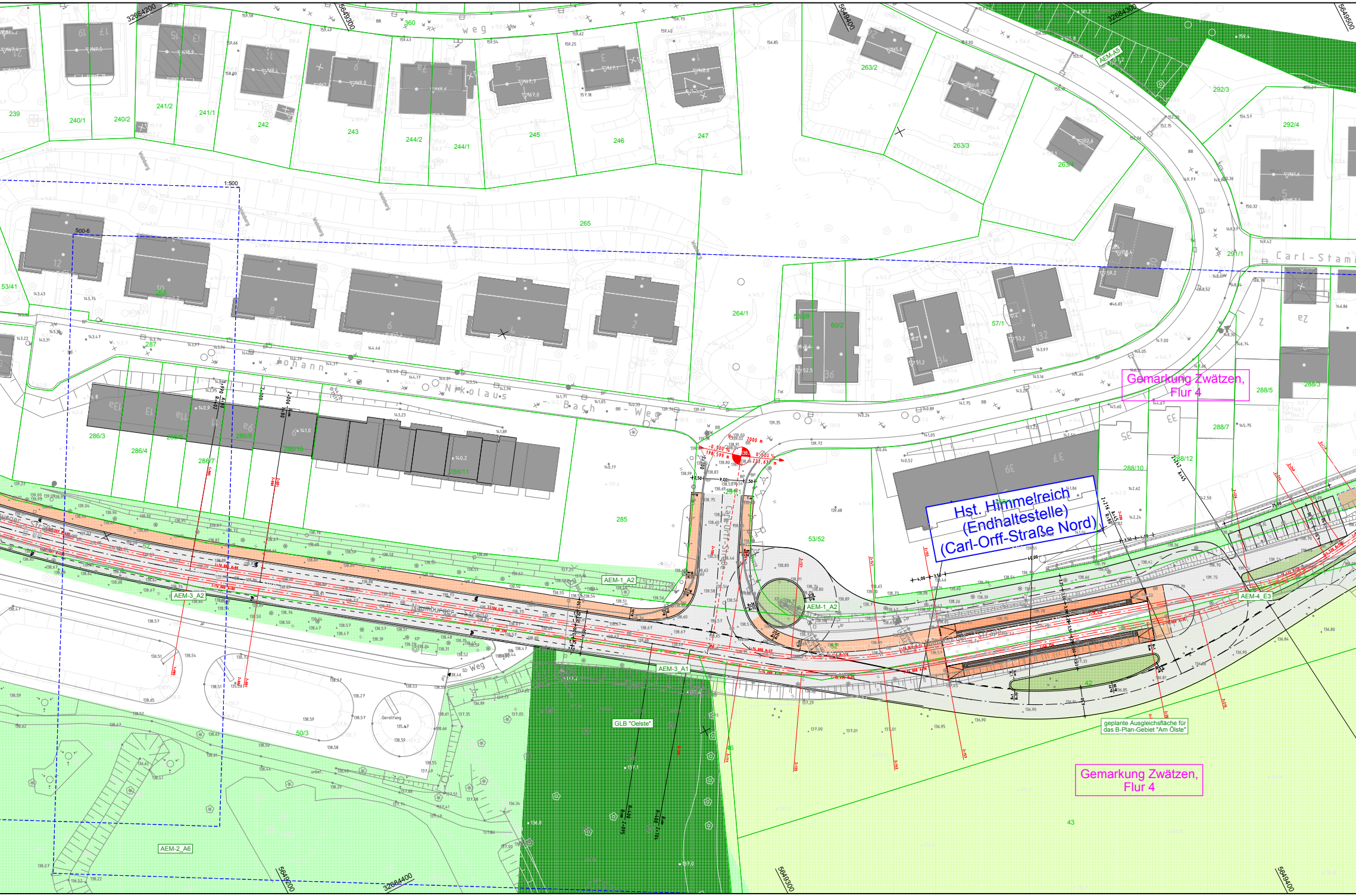
Hst. Himmelreich
(Endhaltestelle)
(Carl-Orff-Straße Nord)
Gemarkung Zwätzen,
Flur 4
Gemarkung Zwätzen,
Flur 4
geplante Ausgleichsfläche für
das B-Plan-Gebiet "Am Ölste"
GLB "Oelste"
AEM-1_A2
AEM-1_A2
AEM-3_A2
AEM-3_A1
AEM-4_E3
AEM-2_A6
AEM-A5
1:500
500-6
Johann - Nikolaus - Bach - Weg
Carl-Stami
Carl-Orff-Str.
Naumburger Straße
Weg
Weg
32684200
32684300
32684400
5649300
5649400
5649500
5649200
5649300
5649400
239
240/1
240/2
241/2
241/1
242
243
244/2
244/1
245
246
247
263/2
263/3
263/4
292/3
292/4
291/1
265
264/1
53/41
287
286/3
286/4
286/5
286/7
286/8
286/10
286/11
285
53/52
60/2
57/1
288/5
288/3
288/7
288/10
288/12
50/3
42
43
46
360

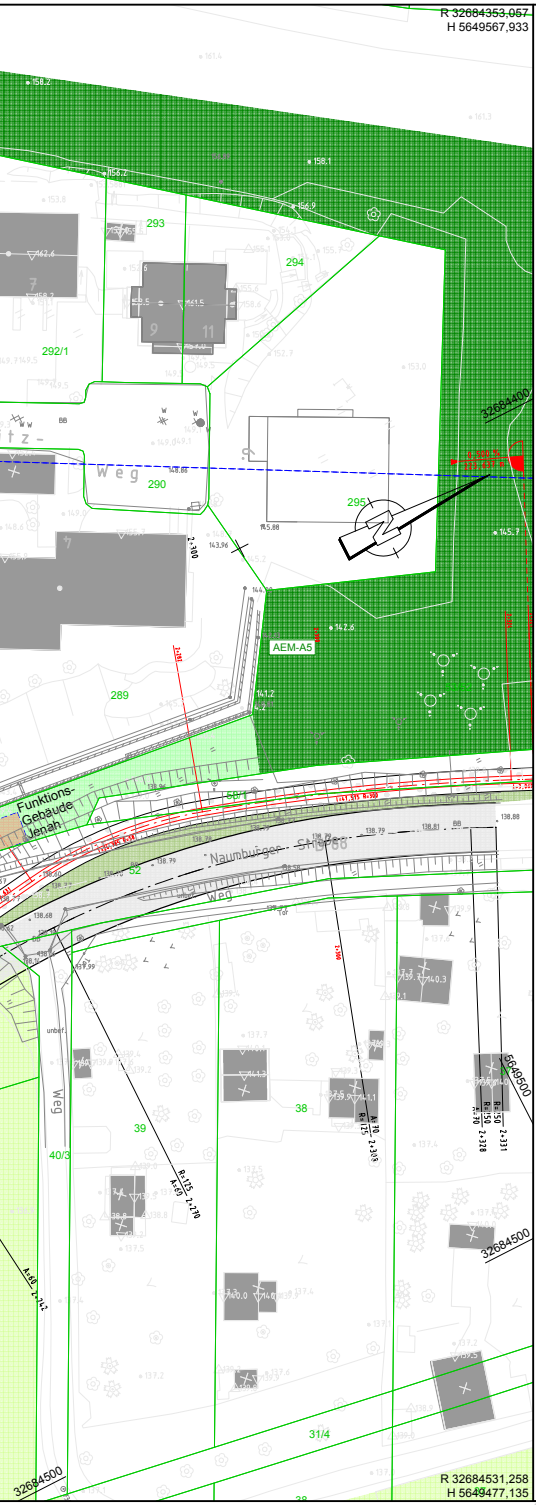
R 32684353,057
H 5649567,933
293
294
292/1
290
295
289
AEM-A5
Funktions-
Gebäude
Jenah
Naumburger Straße
Weg
38
39
40/3
31/4
32684400
32684500
5649500
R 32684531,258
H 5649477,135

NUR ZUR INFORMATION
Arbeitsstand: 23.11.2015

Nr.	Art der Änderung	Datum	Zeichen

Arbeitsgemeinschaft Neubau Straßenbahn Nord - Jena:

HI Bauprojekt GmbH ☐
Kahlaische Straße 4 · 07745 Jena · Germany

SIGNON Deutschland GmbH ☐
Schützenstraße 15-17 · 10117 Berlin · Germany

VORPLANUNG

Auftraggeber:
Stadt Jena

Eigenbetrieb
Kommunalservice Jena

Jenaer Nahverkehr
GmbH

Unterlage / Bl.-Nr.: 7/9-0

Bezeichnung:
Lageplan Variante 9
Gesamtbereich

Maßstab: 1:500

Neubau Straßenbahn Jena-Nord mit Umbau der Naumburger Straße

zwischen Camburger Straße und Carl-Orff-Straße

aufgestellt:

Jena, den

485,0 x 41,0

23.11.15 \ af \ C:\CARD_Projekte\CARD84\H143-SSBZ3-Planung_AF_2015-10-27 LAGEPLAN 9-0.PLT

CARD/1